







M 1:200



**k.ú. PETŤRVALD
U KARVINÉ**



LEGENDA:

	PONECHANÉ / KÁČENÉ KEŘE A STROMY
	PARCELA KN
	PARCELNÍ ČÍSLO KATASTRU NEMOVITOSTI
	HRANICE POZEMKU KATASTRU NEMOVITOSTI
	HRANICE POZEMKU KN – SLUČKOVÁ
	HRANICE STAVBY

Geodetické zaměření provedl: GAKO, PETR OBLOUK ul. Hasičská 52 OSTRAVA-HRABŮVKÁ, 700 30 tel. 603 412 398	Souhrdný systém	S-UTM
	Výškový systém	B.p.v
	Datum	12/2002
	Platnost IS	1 rok